

OFICIUL DE PROIECTARE
SI PLANIMETRIE
INTE 821
TE
1971 februarie ziua 27
Nr:

O.C.P.G.A. B A C A U

Nr. 821 din 27.02.1971

*fișă cutat în
ord. rom. p. 12.03.1971
cu arta de*

Către,

Consiliul Popular
al Comunei *Sinmărtin*
Județul *Harghita*

Alăturat vă înaintăm un dosar cu documentele
de delimitarea hotarului dintre comuna Dărmănești Ju-
dețul Bacău la care s-a întocmit lucrarea de cadas-
tru funciar și comuna dvs.

Avînd în vedere prevederile legii Nr. 12/1968
vă rugăm a lua măsuri de folosire și păstrare în cele
mai bune condițiuni.

DIRECTOR

INGINER SEF.

Confirma cu [signature]

JUDEȚUL Bacău
Comuna Băranești

Cadastru funciar
Formular nr .6

PROCES - VERBAL

Astăzi 08 luna Septembrie anul 1969

In conformitate cu prevederile legii nr. 12/ 1968 și a instrucțiunilor nr. 109.852 1968 ale Consiliului Superior al Agriculturii pentru executarea lucrărilor de delimitarea teritoriilor administrativ comunale, subsemnatii am procedat astăzi data de mai sus, la stabilirea liniei de hotar a teritoriului administrativ al comunei Băranești judetul Bacău din spre comuna vecină Sin Martin judetul Harghita după cum urmează:

Linia de hotar incepe in punctul de 3 hotare hotare marcat pe schițe cu nr. 88 situat la intersectia hotarelor comunelor Plăieș - Băranești - Sin Martin și trece prin punctele 89, 90, 91, 92, 93, 1

Felul punctelor de hotar situația lor, categoria de folosință pe care se află punctele, direcția, mersul liniei de hotar, forma distanțe între puncte, și posesorii a căror terenuri se sprijină pe linia de hotar, se află in carnetul de descrierea punctelor, pe linia de hotar și pe schița slăturstă semnate de noi care fac parte integrantă din prezentul proces verbal.

Această linie de hotar se termină in punctul de 3 hotare hotare, marcat pe schiță cu nr. (nu) și situat la intersectia hotarelor, comunelor Sin Martin - Băranești - Comănești

Prezentul proces verbal s-a încheiat în 3 (trei) exemplare

din care:

- un exemplar pentru dosarul ce revine la comuna Băranești și s-a delimitat;
- și celălalt exemplar pentru comuna vecină Sin Martin
- și unul exemplar pentru dosarul ce revine la organul cadastral

b) Pentru comuna vecină

Președinte.....
Delegații.....



Delegat tehnic cadastral.....

O. E. P. G. A. - BACAU

CADASTRU FUNCIAR

Teritoriu Comunal - **DARIMANESTI**

Jud. BACAU

Scara 1: 10000

INTELECTUAL
DIRECTOR,

ING. SEF,

Sef Atelier,

Ing. Proiectant Sef,

Executanții,

ROMANIA
Conform originalului

	1.	2.	3.	4.	5.	6.
8.	<p>Pădure ocolul silvic Sinmartin 89</p>	56° 60'	370° 50'	dreaptă	856	Boroi mare de tip cadastral.
9.	<p>Pădure ocolul silvic Sinmartin 90</p>	151° 30'	00° 50'	dreaptă	340	Boroi silvică
10.	<p>Pădure ocolul silvic Sinmartin 91</p>	280° 75'	335° 75'	sinuată	1780	Boroi silvică.
11.	<p>Pădure ocolul silvic Sinmartin 91</p>	133° 60'	31° 25'	curbă	280	Boroi silvică.
12.	<p>Pădure ocolul silvic Sinmartin 91</p>	180° 25'	68° 15'	sinuată	1125	Boroi silvică.
	<p>Pădure ocolul silvic Sinmartin 92</p>	260° 10'	15° 50'	dreaptă	800	Boroi silvică.
	<p>Pădure ocolul silvic Sinmartin 93</p>	129° 50'	84° 20'	sinuată	300	Boroi mare de tip cadastral.

lotul BACU
lotul HARG
cadastral

comună se...
redinte
egali

comună se...
seamă
egali

nda
le hotar jude
le hotar col
silvică de
tip cada
ferat 5 f

DELEGAT TEHNIC CADASTRAL

a. Pentru com. [redacted] delimitează

-Președinte [redacted]


-Delegat [redacted]

b. Pentru com. vecină.

-Președinte [redacted]

-Delegat [redacted]

Compara cu [redacted]



SCHITA DE HOTAR

dintre teritoriul administrativ al comunei

DARMANEȘTI județul **BACAU**

și teritoriul administrativ al comunei

SINMARTIN județul **HARGHITA**

Delegat tehnic cadastral

[Redacted]

[Redacted]

TERIT. COM. AGĂȘ

TERIT. COM. SINMARTIN

TERIT. COM. DARMANEȘTI




a. Pentru comuna se delimitază
- Președinte
- Delegați

b. Pentru comuna vecină
- Președinte
- Delegați

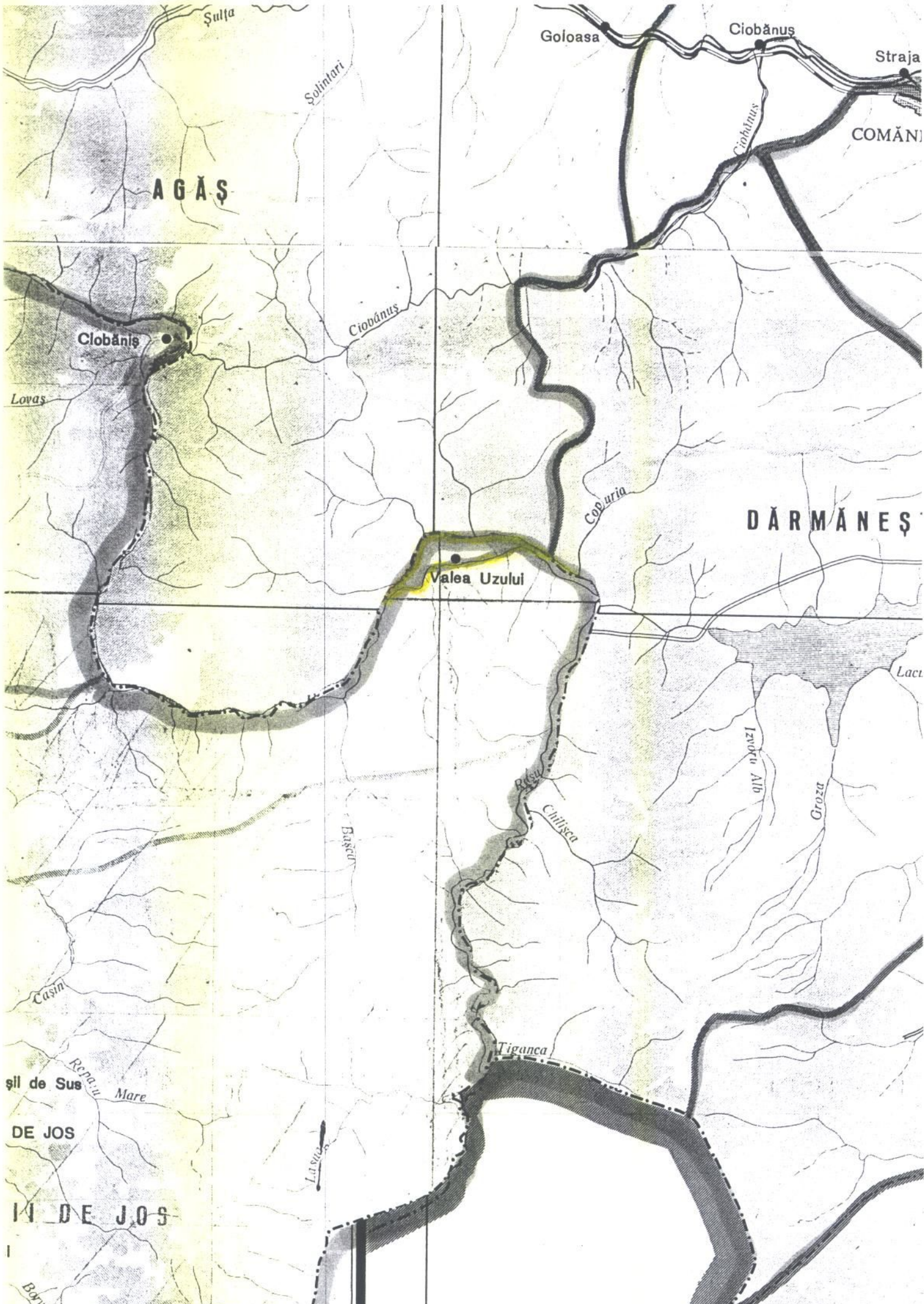
Legenda

- Linie de hotar județean
- - - Linie de hotar comunal
- # Bară silvică de hotar
- Bară tip cadastral
- Cale ferată forestieră



Comprim cu originalul

[Redacted]



AGĂȘ

COMĂNI

DĂRMĂNEȘ

Șulfa

Solintari

Goloasa

Ciobănuș

Straja

Ciobănuș

Ciobănuș

Ciobănuș

Lovas

Copuria

Valea Uzului

Lac

Izvoaru Alb

Groza

Băscu

Răsu

Cihișca

Cămin

Repan Mare

DE JOS

Tiganca

IN DE JOS

La sus

Băscu